

VSTUP Č. 1
PODOBIZNA Č. 39
POKRÝVKA HLAVY Č. 7
SKŘÍTEK Č. 2

Souřadnice:

50°49'54.638" severní šířky, 14°49'8.792" východní délky

50.8318439N, 14.8191089E

Místo nálezů: lesní rozcestí U lavičky, Posvátná hora

Poznámka č. 1:

Jde o velký kámen samotář, na kterém je vyryto několik tváří. Největší z nich je v pravé části kamene, které je doplněna frygickou čapkou, případně kápí.

Poznámka č. 2:

Nález má určitou podobnost s velkým obětním kamenem u Širokého sedla. Spojuje jej s ním nejen tvář s čepkou, ale i to, že se i na tomto kameni zřejmě obětovalo.



Obrázek č. 1



Obrázek č. 2

VSTUP Č. 2 (vstupní brána)

Souřadnice:

50°49'48.007" severní šířky, 14°48'48.672" východní délky

50.8300019N, 14.8135200E

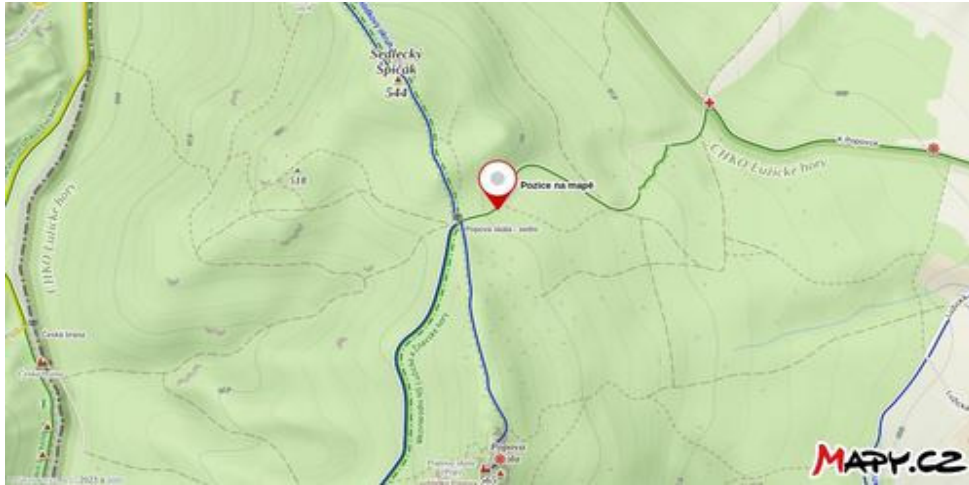
Místo nálezů: Lesní cesta Kolmá, lesní rozcestí Široké sedlo, Posvátná hora

Poznámka:

Vstupní bránu vytváří mezera v kamenné řadě. Cesta Kolmá je v části bližší lesní cestě Východní lemována řadou jam – nacházela se zde podle všeho významná svatyně.



Obrázek č. 1



Obrázek č. 2

VSTUP Č. 3

(vstupní kámen)

POKRÝVKA HLAVY Č. 8

SLUNEČNÍ ČÁRY Č. 1

SKŘÍTEK Č. 3

Souřadnice:

Skutečná poloha

50°49'47.321" severní šířky, 14°48'46.393" východní délky

50.8298114N, 14.8128869E

Poloha podle mapy

(bod, nacházející se nedaleko místa nálezu)

50°49'48.376 severní šířky, 14°48'47.614 východní délky

50.830102 N, 14.813226 E

Rozměry:

délka: 4 m, ukazatel směru: sever-jih (přesně)

šířka: 1,50 m – 1,70 m

výška: 0,90 m – 1,15 m

1.schod: 129 cm x 80 cm x 50 cm (délka, šířka výška)

2.schod: 150 cm x 40 cm x 45 cm (délka, šířka výška)

značka Tři čáry (vrypy): 10 cm x 8 cm

Místo nálezu: lesní rozcestí Široké sedlo, Posvátná hora

Poznámka č. 1:

Jedná se o podlouhlý plochý kámen, který je otesán do podoby ležící hlavy s čepicí. Na svrchní straně má obětní misku s odtokovým žlábkem, na straně jižní sluneční čáry, které jsou vytvořeny třemi řadami samostatných vrypů. Na severní straně se nacházejí dva schody pravděpodobně pro lepší přístup žrece (slovanského pohanského duchovního) k místu, kde byla oběť bohu či bohům přinášena.

Obětní kámen je doplněn dalšími tvářemi a značkami prostého zkrřížení.

Poznámka č.2:

Hlavu s čepičkou lze vykládat jako zobrazení skřítky nebo čaroděje, případně jako zobrazení boha Slunce Dažboda (podle trojúhelníkového tvaru čepice). Oba mají v Hrádeckém Svatoboru svá další zastoupení. Provedením je podobný vstupnímu kameni u lesního rozcestí U lavičky.

Tento velký obětní kámen byl zřejmě označoval vstup na lesní cestu Pohanskou, vedoucí k hlavnímu svatoborskému ústředí na temeni Posvátné hory (tj. k Perunově-Popově skále s jejím okolím).



Obrázek č. 1/1

Severní strana obětního kamene s vyobrazením ležící hlavy s pokrývkou hlavy
na způsob frygické čapky či noční čepice.



Obrázek č. 1/2



Obrázek č. 1/3

Značka tři čáry na jižní straně obětního kamene. Nejspíše jde o sluneční znamení.

V okolí značky se nalézají tváře.



Obrázek č. 1/4

Obětní miska s odtokovým žlábkem.

V dolní části snímku lze rozeznat další tváře včetně jedné či dvou zvířecích.



Obrázek č. 2
Skutečná poloha



Obrázek č. 3
Poloha podle mapy

VSTUP Č. 4
(vstupní brána)

Souřadnice:

50°50'7.890"N, 14°48'31.511"E

50.8355250N, 14.8087531E

Místo nálezu: Svatyně pod Kuřaty, lesní rozcestí Šesté (lesní cesty Krajiní a Podhorní), severně od
Kohoutího vrchu, hora Sedlecký Špičák

Poznámka:

Vstupní brána prolamuje nízký val svatyně. Skládá se z několika kamenů, které lemují úzkou přístupovou stezku.



Obrázek č. 1



Obrázek č. 2

VSTUP Č. 5

(vstupní brána)

Souřadnice:

50°50'38.922" severní šířky, 14°48'26.474" východní délky

50.8441450N, 14.8073539E

Místo nálezů: lesní cesta Údolí Bílého potoka, Cikánský kout



Obrázek č. 1



Obrázek č. 2

VSTUP Č. 6

(vstupní brána)

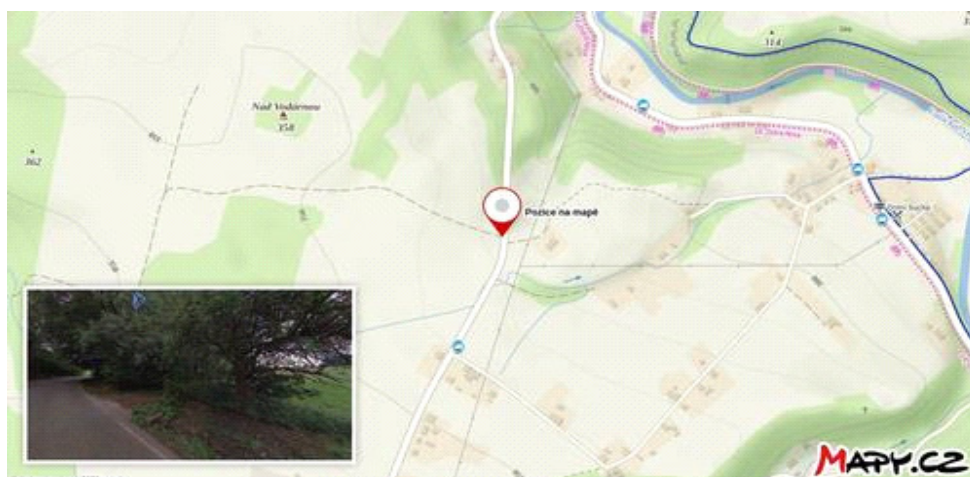
Souřadnice:

50°49'29.831" severní šířky, 14°51'52.099" východní délky

50.8249531N, 14.8644719E

(Souřadnice platí pro všechny níže uvedené kameny, nalézající se u vstupní brány lesní cesty Kojetínská.)

Místo nálezu: lesní rozcestí Zbylé, lesní cesta Kojetínská



Obrázek č. 1

VSTUPNÍ KÁMEN Č. 1

Popis

Jeden z několika kamenů, opatřených tvářemi, který leží u vstupu do prostoru někdejšího Kojetína, předchůdce Chotyně.

Souřadnice:

Skutečná poloha viz výše

Poloha podle mapy

(u cesty nad Bílým Kostelem nad Nisou)

50°48'53.298" severní šířky, 14°54'43.024" východní délky

50.8148050N, 14.9119511E



Obrázek č. 2



Obrázek č. 3

Poloha vstupního kamene č. 1 podle mapy

VSTUPNÍ KÁMEN Č. 2



Obrázek č. 4

VSTUPNÍ KÁMEN Č. 3



Obrázek č. 5

VSTUP Č. 7
(vstupní kámen samotář)

Souřadnice:

Skutečná poloha

50°49'39.400" severní šířky, 14°51'31.500" východní délky

50.8276111N, 14.8587500E

Poloha podle mapy

(okolí ulice Tovární v Hrádku nad Nisou, prostor někdejší továrny Kolora)

50°50'56.584" severní šířky, 14°51'11.124" východní délky

50.8490511N, 14.8530900E

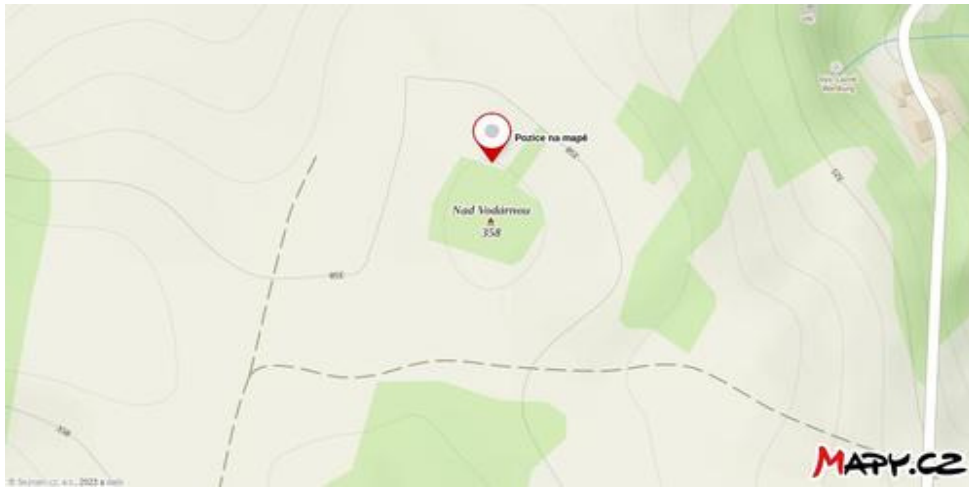
Ukazatel směru: odpovídá

Magnetické pole: 110 mikroTesla

Místo nálezů: Posvátný háj Kojetín-Chotyně



Obrázek č. 1



Obrázek č. 2



Obrázek č. 3

VSTUP Č. 8

Souřadnice:

50°50'2.303" severní šířky, 14°47'25.364" východní délky

50.8339731N, 14.7903789E

Místo nálezů: lesní cesta Soudní a lesní cesta Žitavská II, okolí hradu Karlsfried, severně od Soudního dvora

Poznámka:

Vstupní kámen leží u lesního rozcestí Pod právem (lesní cesty Žitavská II (úsek po r. 1320) a lesní cesty Soudní). Je na něm patrná značka prostého zkrížení a odtokový žlábek (obrázek č. 1/1).



Obrázek č. 1/1

Značka prostého zkřížení jako součást tváře. Kámen jako celek je snad medvědí hlavou.



Obrázek č. 1/2

Býk s hrbem a kýtou, upravenou do podoby pravděpodobně psa

(rozpoznáno Mgr. Hanou Lopraisovou)



Obrázek č. 1/3

Další tváře

VSTUP Č. 9
SLUNEČNÍ KRUŽNICE Č. 58
POKRÝVKA HLAVY Č. 41
DAŽBOG Č. 16

Souřadnice:

Skutečná poloha

50°48'5.135"severní šířky, 14°51'11.627" východní délky

50.8014264N, 14.8532297E

Poloha podle mapy

(Vnitřní prostor Bílých kamenů – místo, kde se zřejmě obětovalo. Viz též heslo Prosté zkrřížení č. 271.)

50°48'5.540" severní šířky, 14°51'13.172" východní délky

50.8015389N, 14.8536589E

Místo nálezů: Bílé (Sloní) kameny

Poznámka:

Na obrázku je dobře vidět vytesaná hlava nejspíše se slunečním kotoučem místo vlasů* (sluneční bůh Dažbog), případně by se mohlo jednat o pokrývku hlavy (přilbu). Neobvyklá je úprava nosu hlavy na způsob zvířecího čumáku či rypáku. Hlava patrně označuje vstup do posvátného místa a zároveň poutníky seznamuje s tím, komu je zasvěceno.

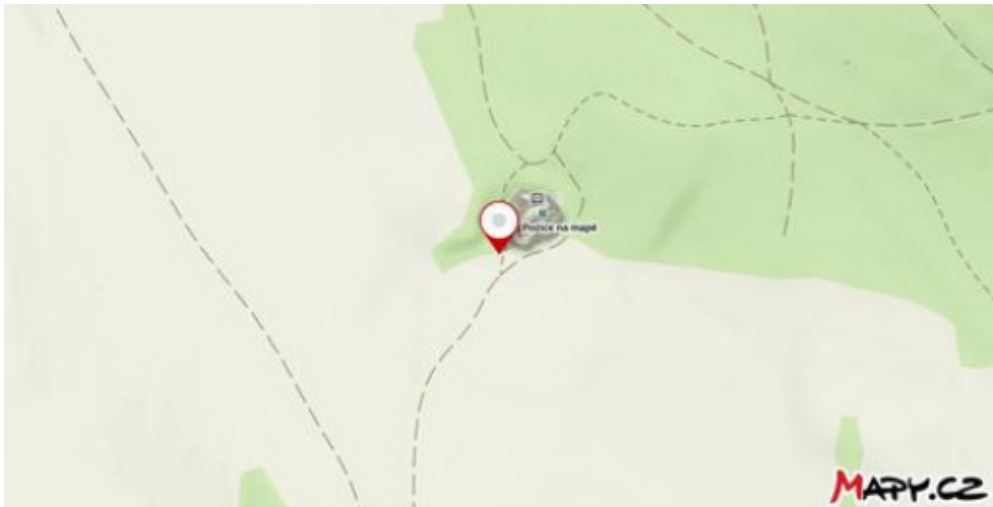
* *Ve prospěch slunečního kotouče by mohly svědčit některé další místní nálezy jako je sluneční brána, svarga, značka prostého zkrřížení či sloní velkopodobizny.*



Obrázek č. 1/1

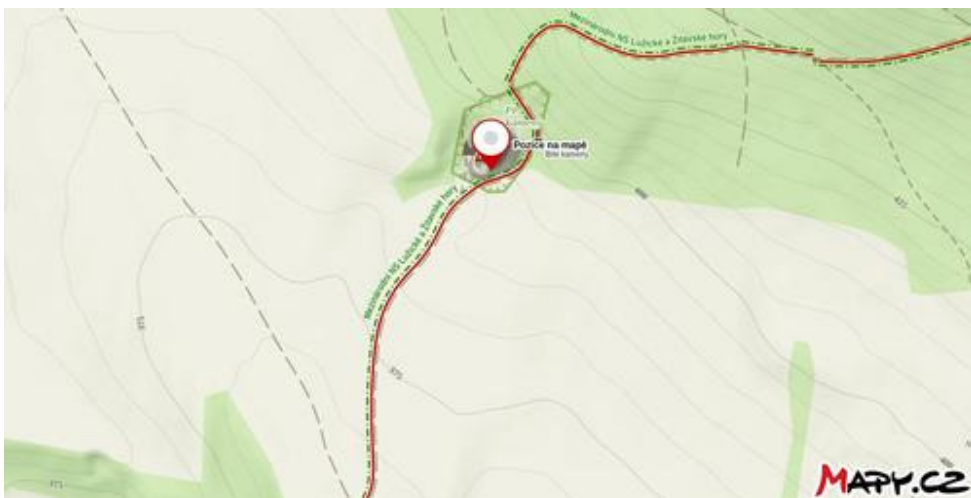


Obrázek č. 1/2



Obrázek č. 2

Skutečná poloha



Obrázek č. 3

Poloha podle mapy

VSTUP Č. 10

Souřadnice:

Skutečná poloha

50°50'13.070" severní šířky, 14°48'31.954" východní délky

50.8369639N, 14.8088761E

Poloha podle mapy

(pod Čističkou odpadních vod v Hrádku nad Nisou*)

50°51'17.982" severní šířky, 14°49'49.217" východní délky

50.8549950N, 14.8303381E

Místo nálezů: lesní cesta Krajní, lesní rozcestí Nad spádem, hora Sedlecký Špičák

Poznámka:

Kámen leží uprostřed a nad ústím poměrně široké úvozové cesty pod Kohoutím vrchem, ke kterému vede (přesněji k jeho dávné svatyni). Otázkou je, kdo a proč balvan do cesty umístil. Muselo to být v nedávné době, protože cesta není dosud zarostlá. U kamene však nejsou vyryty koleje od traktoru, který jej sem mohl odněkud přivést.

Podle dosavadních poznatků kámen může označovat začátek posvátného prostoru. V potaz přicházejí lidové zkazky o tom, jak čert (v tomto případě by mohlo jít o boha Velese) s někým soutěžil a při nezdaru zahodil skálu, kterou nesl.**

** Poloha podle mapy ukazuje na místo, kde se patrně nacházel nějaký významný bod, snad na břehu původního koryta řeky Nisy, než bylo kvůli těžbě lignitu přeloženo, protože při povodni v roce 2010 tudy řeka tekla.*

*** Když si původce této knihy kámen prohlížel, přiblížila se k němu jedna mladá paní z Hrádku nad Nisou, která si do těchto končin přišla zaběhat. O kameni jí krátce řekl a pak kousek cesty doprovázel. Pár desítek metrů od kamene se najednou prudce otočila a když jí zeptal, co se děje, řekla, že se dívala, jestli nepřijíždí nějaký horský cyklista. Podíval se za sebe též a měl silný dojem, jako by se nad cestou za nimi zhustil vzduch a z něho duchovně hleděla jakási inteligence.*



Obrázek č. 1/1



Obrázek č. 1/2

Menší kameny na způsob očí byly zřejmě umístěny dodatečně nějakým výletníkem.



Obrázek č. 2

Skutečná poloha



Obrázek č. 3

Poloha podle mapy

VSTUP Č. 11

Souřadnice:

Skutečná poloha

50°50'24.185" severní šířky, 14°48'52.261" východní délky

50.8400514N, 14.8145169E

Poloha podle mapy

(dvorek čp.85, ulice Žitavská, Horní náměstí, Hrádek nad Nisou)

50°51'16.686" severní šířky, 14°50'36.110" východní délky

50.8546350N, 14.8433639E

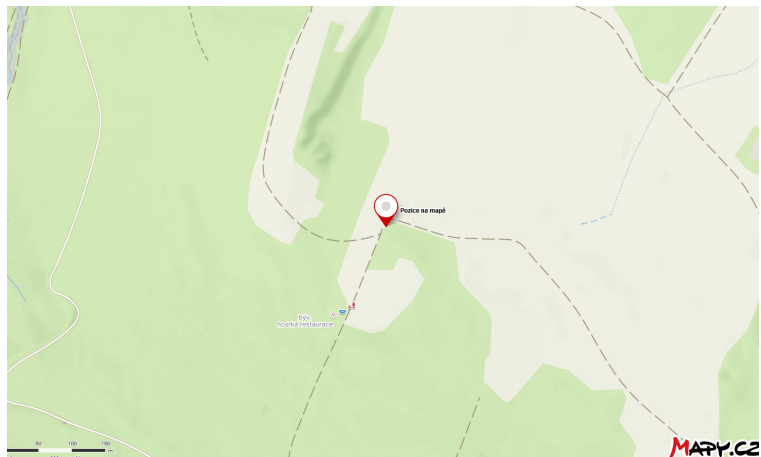
Místo nálezů: lesní cesta Pytlácká, širší okolí Staré hospody

Poznámka:

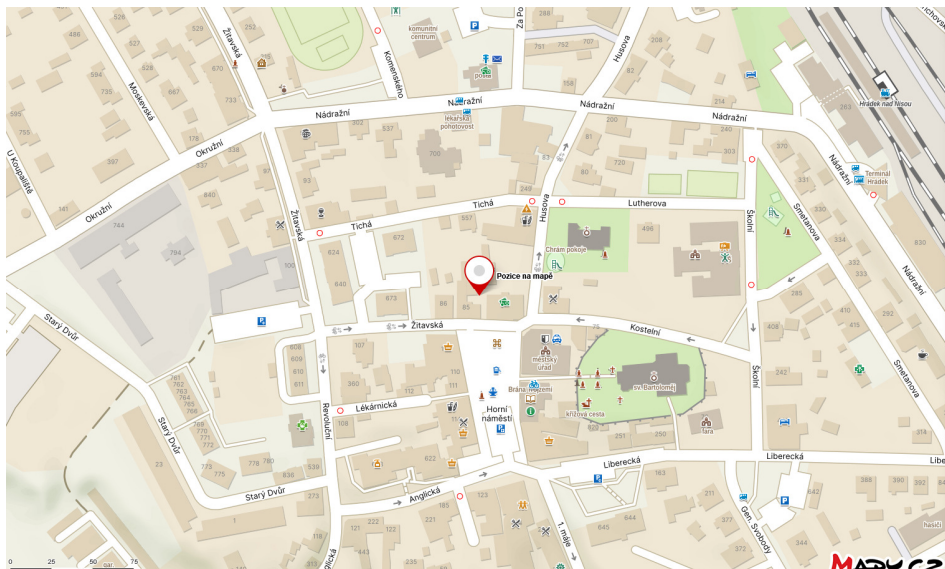
Kámen je nejspíše upraven do podoby koňské hlavy (vlevo – malý obdélník zde snad představuje oko).



Obrázek č. 1



Obrázek č. 2



Obrázek č. 3

VSTUP Č. 12
TROJÚHELNÍK Č. 130
(VSTUPNÍ KÁMEN Č. 1)

Souřadnice:

50°49'27.840"N, 14°51'49.255"E

50.8244000N, 14.8636819E

Místo nálezů: lesní rozcestí Zbylé, lesní cesta Kojetínská

Poznámka:

Vstupní kameny byly objeveny dodatečně u druhého vstupu do lesní cesty Kojetínská (první je vstup č. 6). Na kamenech jsou patrné vryté tváře.

VSTUPNÍ KÁMEN Č. 1

TROJÚHELNÍK Č. 130



Obrázek č. 1

VSTUPNÍ KÁMEN Č. 2



Obrázek č. 2



Obrázek č. 3